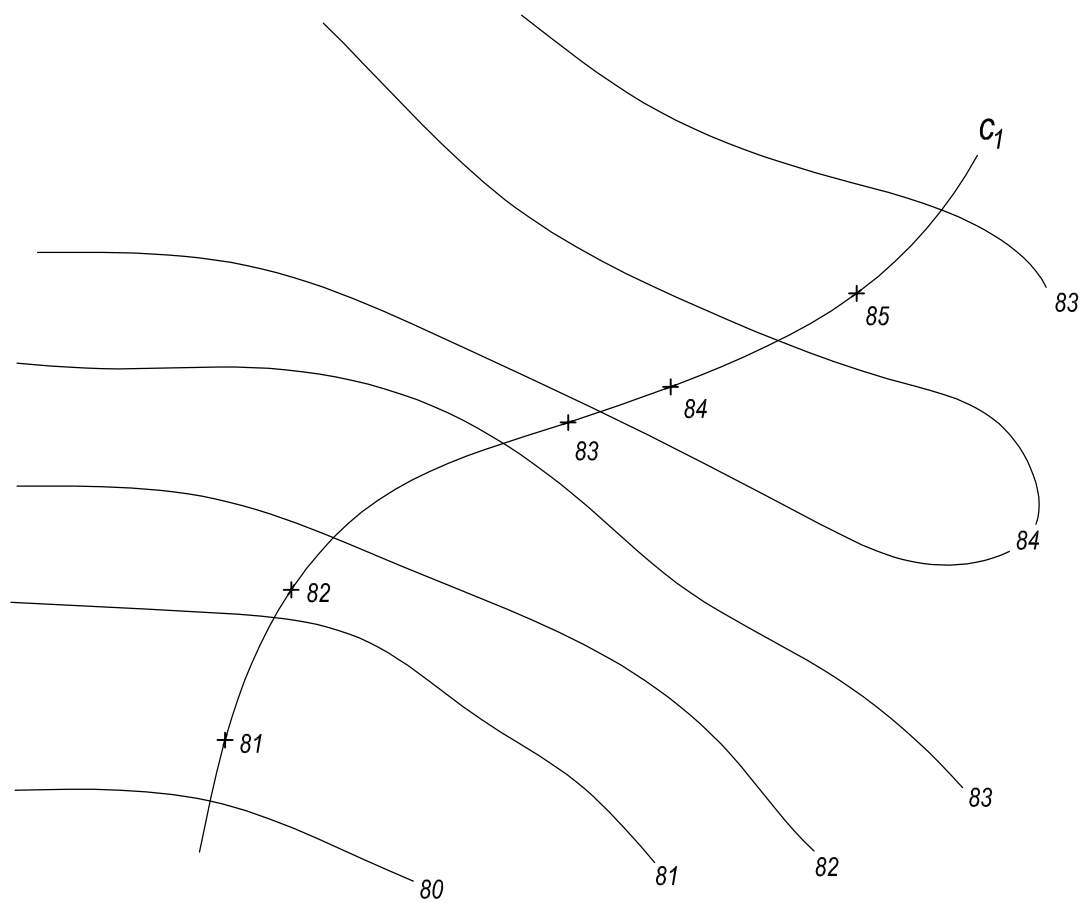
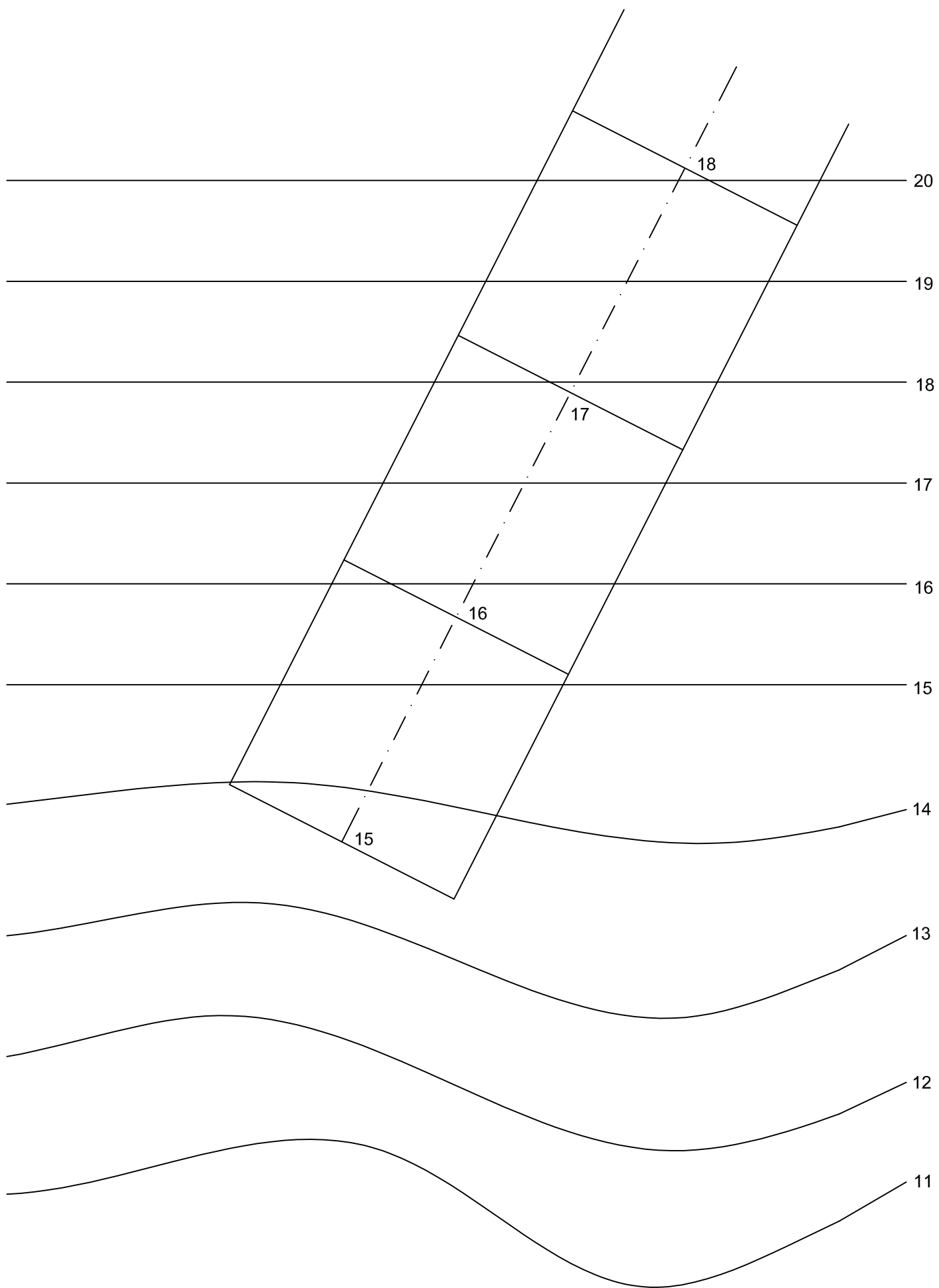


Topografické plochy – cvičení 2

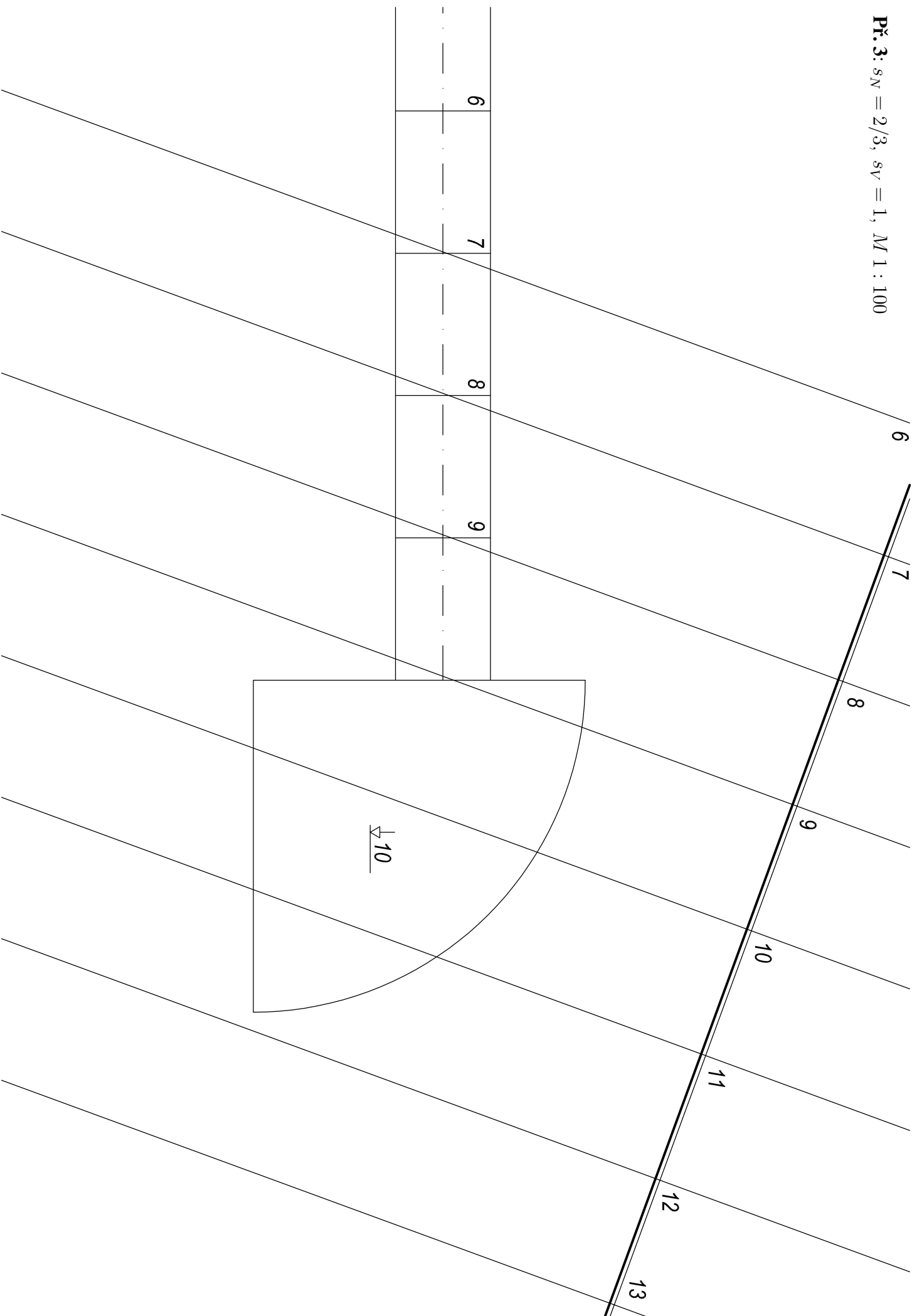
Př. 1: Sestrojte průsečíky čáry c s topografickou plochou. Měřítko je 1:75.



Př. 2: Na terénu určeném vrstevnicovým plánem je dána cesta ukončená v hlavní přímce o kótě 15. Vyřešte spojení cesty s terénem, je-li spád násypů $s_N = 3/4$ a spád výkopů $s_V = 1$. Měřítko je 1:100.



Pr. 3: $s_N = 2/3$, $s_V = 1$, $M 1 : 100$



Pr. 4: $s_N = 2/3$, $s_V = 1$, $M 1 : 200$

